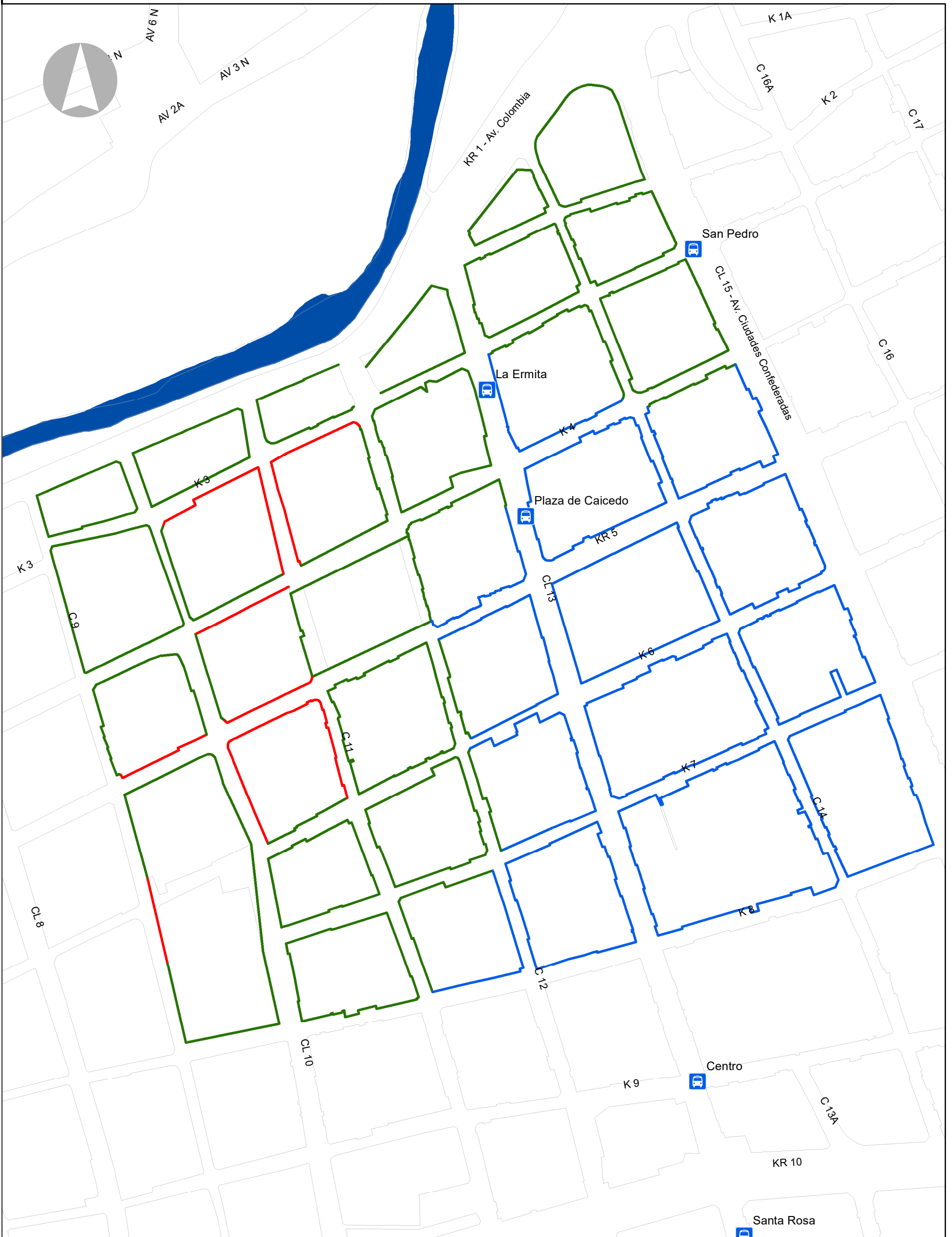




**OCUPACION DE ACERAS EN CENTRO HISTÓRICO  
BARRIO SAN PEDRO**

1.060.291



1.060.291

<p align="center"><b>LEYENDA</b></p> <p><b>Ocupación</b></p> <ul style="list-style-type: none"> <li><span style="color: green;">—</span> Sin ocupar</li> <li><span style="color: blue;">—</span> Parcial</li> <li><span style="color: red;">—</span> Total</li> </ul> <ul style="list-style-type: none"> <li> Estaciones SITM</li> <li> Manzanas</li> <li> Ríos</li> </ul>	<p><b>DEPARTAMENTO ADMINISTRATIVO DE PLANEACION MUNICIPAL</b></p> <hr/> <p><b>PLAN INTEGRAL DE MOVILIDAD URBANA DE CALI - PIMU</b></p>	<p><b>CONTENIDO:</b> Ocupación de Aceras en Centro Histórico Barrio San Pedro</p> <p><b>FUENTES:</b> D.A.P.M.</p>	<p><b>ESCALA:</b> 1:3.000</p> <p><b>FECHA:</b> Julio - 2017</p> <p><b>NÚMERO PLANO:</b> PL 22 - F1</p> <div style="display: flex; justify-content: space-around; align-items: center;">   </div> <p align="center"><small>ALCALDÍA DE SANTIAGO DE CALI DEPARTAMENTO ADMINISTRATIVO DE PLANEACIÓN</small></p> <p align="center"><small>SUSTENTABILIDAD • SORORIDAD • ACCESIBILIDAD</small></p>
--	--	---	---